
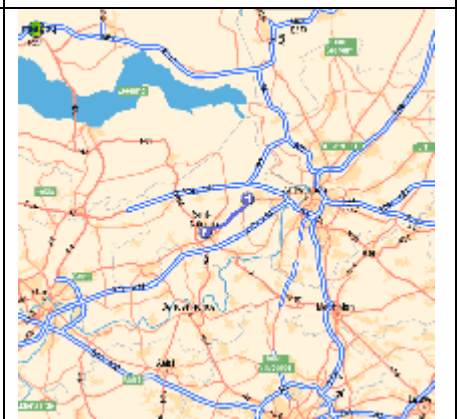
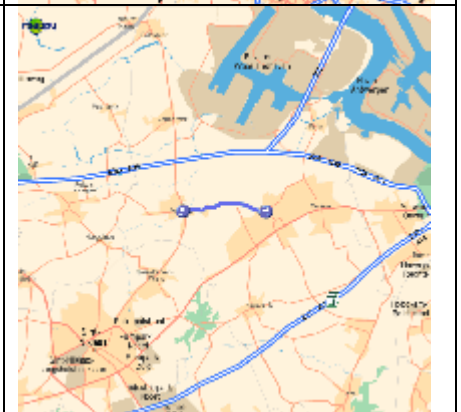


## ROUTEBESCHRIJVING NAAR JARTAZI SPORT BEVEREN

<p>Verlaat Kallo en volg de Melseledijk (N450) [470m] Neem de N450 [1,76km] Ga in de richting Beveren – Melsele Aankomst in Beveren Volg de Schoolstraat (N450) [1,79km] Sla rechtsaf de Vesten (N70) [1,79km] Passeer en volg de Albert Panisstraat (N70) [1,87km] Sla rechtsaf de Pastoor Steenssensstraat in [500m] U bent aangekomen bij <b>JARTAZI</b> (Pastoor Steenssensstraat 62 – 9120 Beveren)</p>	 A map showing a route starting from Kallo, heading south on the Melseledijk (N450), then west on the N450, then south on Schoolstraat (N450), then right onto Vesten (N70), then south on Albert Panisstraat (N70), and finally right onto Pastoor Steenssensstraat to reach JARTAZI in Beveren.
<p>Verlaat Sint-Niklaas en volg de Prins Boudewijnlaan (N70) [2,46km] Neem de N70 (Gentseweg) [4,64km] Aankomst in Beveren Volg de Gentseweg (N70) [2,71km] Sla linksaf de Pastoor Steenssensstraat in [500m] U bent aangekomen bij <b>JARTAZI</b> (Pastoor Steenssensstraat 62 – 9120 Beveren)</p>	 A map showing a route starting from Sint-Niklaas, heading south on Prins Boudewijnlaan (N70), then west on the N70 (Gentseweg), then south on the Gentseweg (N70), and finally left onto Pastoor Steenssensstraat to reach JARTAZI in Beveren.
<p>Verlaat Vrasene en volg de Mosselbank (N451) [1,59km] Neem de Zillebeek [1,01km] Sla rechtsaf de Elzestraat in [780m] Aankomst in Beveren Volg de Elzestraat [210m] Sla linksaf de Lindenlaan in [34m] Sla rechtsaf de Pastoor Steenssensstraat in [610m] U bent aangekomen bij <b>JARTAZI</b> (Pastoor Steenssensstraat 62 – 9120 Beveren)</p>	 A map showing a route starting from Vrasene, heading south on Mosselbank (N451), then west on Zillebeek, then right onto Elzestraat, then south on Elzestraat, then left onto Lindenlaan, and finally right onto Pastoor Steenssensstraat to reach JARTAZI in Beveren.